

Kommentiertes Verzeichnis geeigneter Zugänge zu digitalen Bibliotheken und Verzeichnissen mit Direktlinks

zusammengestellt von B. Heim (28.10.2018)
ergänzt durch wichtige Print-Literatur für den Raum Rothenburg Ansbach

Viele historische Dokumente wurden in den letzten 15 Jahren durch verschiedene Stellen digitalisiert und in Textform der Öffentlichkeit zugänglich gemacht. Trotz verschiedener Initiativen über gemeinsame Portale ist ein Zugang über ein einzelnes Internetportal nicht ausschließlich möglich. Die folgende Zusammenstellung entstammt meiner Erfahrung der letzten Jahre, und ist auch nicht eine vollständige Übersicht oder stellt eine immer richtige Reihenfolge der Zugänge dar. Zu vielschichtig sind die Datenzugänge und noch immer zu gering ihre gegenseitige Verknüpfung. Die Zugänge zu den Datenbanken sind, soweit nicht anders erwähnt kostenlos.

Allgemeine und regionale Zugänge



24.155.273 Objekte, davon 9.397.805 mit Digitalisat

Die deutsche digitale Bibliothek

<https://www.deutsche-digitale-bibliothek.de>

ist ein Kooperationsprojekt deutscher Archive und Bibliotheken. Mit 24 Mio. Einträgen und davon rund 8 Mio. Originaldigitalisaten ist sie wohl als Einstieg geeignet.

Die Suche erfolgt nach Stichworten (Ort, Element, mit oder ohne Digitalisat). Oft erhält man zumindest einen Kernsatz der Urkunde, der schon hilfreich ist und den Verweis an die das Dokument besitzende Archiv.



Die Bayerische Landesbibliothek Online

<https://www.bayerische-landesbibliothek-online.de/bavarica-suche>

ist ein wichtiger Zugang zu Dokumenten aus vier Jahrhunderten in Bayern. Die Suche ist wegen des Umfang zwar etwas umständlich, doch besteht die Möglichkeit zeitlicher oder örtlicher Einschränkung. Außerdem kann man die Dokument vollständig oder seitenweise als PDF-Dokument herunterladen. Die BLO erschließt auch historische Karten, Photos und Zeitungen

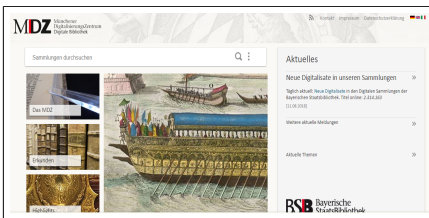
Weitere wichtige Sammlungen:

Jahrbuch für Fränkische Landesforschung (1935 – 2011) mit Inhaltsverzeichnisbänden voll digital:

<https://www.bayerische-landesbibliothek-online.de/jffl?jffl=1534837449129>

Kartensuche: u.a. **Urpositionsblätter** am unteren Rand Aufnahmejahr dokumentiert:

<https://www.bayerische-landesbibliothek-online.de/kartensuche>



Ähnliches gilt für die **digitale Sammlung der Bayerischen Staatsbibliothek**

<https://www.digitale-sammlungen.de/>

Vergriffene Auflagen des Historischen Atlas von Bayern: (online)

<https://geschichte.digitale-sammlungen.de/hab/online/angebot>



<https://books.google.de/>

Google trat als Sponsor von Digitalisierungsprojekten verschiedener Bibliotheken auf und hält solche Dokumente auf eigenen Seiten vor. Die Suche gestaltet sich entsprechend einfach(er) als bei anderen Anbietern (wie der BLO) und die Dokumente können nach Schlagworten durchsucht, oft als PDF-Dokument heruntergeladen werden.

Außerdem besteht die Einbindungsmöglichkeit in eigene Seiten per Iframe.



Für fränkische Geschichte wichtig erscheint mir die Sammlung **Franconica** der Universitätsbibliothek Würzburg

<http://franconica.uni-wuerzburg.de/ub/index.html>

Einige Hinweise:

- [Clavis des Burggraffthums Nürnberg unterhalb des Gebürgs, 1735 \(Ansbach\) mit Karten](#) unter Bücher
- <http://franconica.uni-wuerzburg.de/ub/topographia-franconiae/bundschuh/bundschuhcover.html> Fränkische Orte 1799 -1804
- [Themen und Portale](#)



Die wissenschaftliche Artikel veröffentliche **Zeitschrift Frankensland** für fränkische und regionale Geschichte.

http://frankenland.franconica.uni-wuerzburg.de/login/index.php?link=front.html&left=zeitschrift_frankenland_new

(derzeit bis 2005 digitalisiert)

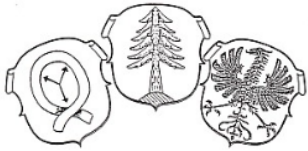





Digitale Sammlung der UB Erlangen-Nürnberg

<http://digital.bib-bvb.de/R/YN3ATE6CNSBUXS16K49616T8VK24KI2SX16831MXM7UHIDLS5F-01037?func=search-simple>

Suche, Anzeige und PDF-Download von Dokumenten

Startseite und Suche | Ergebnisse |

 <p>FEUCHTWANGER HEIMATGESCHICHTE</p>	<p>Arbeitsgemeinschaft für Heimatgeschichte Feuchtwangen</p> <p>Umfangreiches Material zu einzelnen Orten und Kirchenbüchern des Feuchtwanger Umlandes</p> <p>http://www.geschichte-feuchtwangen.de/</p> <p>Zugang zu den Kirchenbüchern seit 1533 mit vollständigem Text:</p> <p>http://www.geschichte-feuchtwangen.de/Archiv/Kirchenbuch/KibuText.htm</p>
 <p>Die Burgbernheimer Geschichtsseiten von Hermann Emmert</p> <p>Startseite zur Burgbernheimer Geschichte</p> <p>Steigen Sie hier ein und folgen Sie den weiterführenden Links!</p>	<p>Umfangreiches Datenmaterial zur Heimateschichte von Burgbernheim</p> <p>http://www.geschichte.burgbernheim.de/index.htm</p>
<p>Verein Alt-Rothenburg e.V.</p>	<p>https://www.alt-rothenburg.de/</p> <p>Die „Linde“ ist die Heimatzeitschrift für Rothenburg und Umgebung.</p> <p>Für die Zeitschrift „Linde“ gibt es ein umfangreiches Publikationsverzeichnis als PDF-Dokument downloadbar, das mit dem Acrobat-Reader nach Stichwörtern durchsucht werden kann. Direkt zum Verzeichnis:</p> <p>https://www.alt-rothenburg.de/wp-content/uploads/Linde-1909-2014.pdf</p>
<p>Schlossbibliothek Ansbach</p>	<ul style="list-style-type: none"> Die Artikel selbst müssen Sie in einer Bibliothek ausleihen/bzw lesen. Die Schlossbibliothek Ansbach hält die Zeitschrift und Recherche und Bestellung sind auf elektronischem Weg möglich. Die Ausleihe erfolgt vor Ort. Die Bibliothek ist zu empfehlen, da sie eine sehr umfangreiche Heimatabteilung hat und auch einen Katalog der sog. Altbestände aus brandenburg-ansbachischer Zeit, die man einsehen kann.
 <p>Stadtbücherei Rothenburg</p>	<ul style="list-style-type: none"> Die heimatkundliche Abteilung der Stadtbücherei Rothenburg bietet u. a. die Schriftenreihe der „Linde“ und des „Bergfried“ . Der Katalog kann unter https://rothenburg.internetopac.de durchsucht werden
 <p>Stadtarchiv Rothenburg</p>	<ul style="list-style-type: none"> Das Stadtarchiv Rothenburg bietet auf der Unterseite Bestände zwei downloadbare pdf-Dateien seiner Bestände
<p>- 3 -</p>	

Urkundensammlungen



Die **Monumenta Boica** ist eine im 18. Jahrhundert begonnene Aufzeichnung geschichtlicher Urkunden seit dem 9. Jahrhundert, die bei verschiedenen Anbietern vollständig digitalisiert und frei zugänglich ist. Frei durchsuchbar und je nach Anbieter kann man Teile downloaden..

Zugang über Wikisource

https://de.wikisource.org/wiki/Monumenta_Boica

Wichtig ist diese Sammlung z. B. für die Suche nach erstmaliger Ortserwähnung, sofern man die alten, unterschiedlichen Ortsnamen kennt.



Monumenta Zollerana

vergleichbar mit Monumenta Boica über Urkunden des Hauses Hohenzollern, → auch die Regenten des Hauses Brandenburg-Ansbach gehörten dieser Linie an

Zugang über Wikipedia

https://de.wikipedia.org/wiki/Rudolf_von_Stillfried-Rattonitz#Die_Monumenta_Zollerana



Monumenta Germaniae Historica

Monumenta Germaniae Historica

<http://www.mgh.de/archiv/digitales-archiv/>



Über

<https://www.gda.bayern.de/die-staatlichen-archive-bayerns/>

gelangt man zur Seite der einzelnen Staatsarchive

Mithilfe der Findmittel (links eingeblenDET) oder unter Service bei den einzelnen Staatsarchiven kann man nach Stichworten suchen. Zur Einsicht in die Akten setzt man sich am besten per e-mail mit dem jeweiligen Archiv in Verbindung.




<https://www.gda.bayern.de/archive-in-bayern/list/>

bietet eine Übersicht über **alle bayerischen Archive** mit Verlinkung und Übersicht der Bestände

Burgen, Burgställe, Burghügel



HAUS DER BAYERISCHEN GESCHICHTE



Das Haus der bayerischen Geschichte

<https://www.hdbg.eu/burgen/>

bietet eine Übersicht mit Plänen und Historie zahlreicher bayerischer Burgen und Burgställe

Sühnekreuze und Mordkreuze



Die wohl umfassendste Dokumentation von Tausenden von Sühnekreuzen in Deutschland, zusätzlich in Europa mit ausführlicher Beschreibung. In Bayern alleine 2300.

<http://www.suehnekreuz.de>



<http://www.kreuzstein.eu>

ist ein privates Projekt und erfasst Sühnekreuze im weiteren Sinn und andere Denkmale. Ein Verzeichnis von Literatur über bayerische Flurdenkmale ist Teil der Seite.

Jüdische Geschichte

Herzlich willkommen bei
Alemannia Judaica
Arbeitsgemeinschaft für die
Erforschung der Geschichte der Juden
im süddeutschen und angrenzenden Raum

Online-Dokumentation über Gemeinden, Friedhöfe im süddeutschen Raum und angrenzende Regionen

<http://www.alemannia-judaica.de/>



<http://www.yadvashem.org/>

Insbesondere die Datenbank „**Shoah Names Database**“ erweist sich hilfreich bei der Recherche nach dem Verbleib ehemaliger jüdischer Mitbürger in unseren mittelfränkischen Orten:

<https://yvng.yadvashem.org/>

Wetter/Witterung/Klima



Das DFG-Forschungsprojekt enthält rund 220 000 Datensätze mit Zitaten zu Wetterereignissen (Unwetter, Flut, Trockenheit ...) seit dem 7. Jahrhundert und ist nach Orten, Jahr und anderen Kriterien frei durchsuchbar.

<https://www.tambora.org/>

Kirchenbücher



Evangelische Kirchenbücher online

<https://www.archion.de/de/das-portal/>

mit Links zu weiteren, auch katholischen, Archiven

Kostenpflichtige Nutzung

Arbeitskreis für Heimatgeschichte Feuchtwangen → siehe oben

Soldatengräber, -denkmale



Online-Projekt Gefallenendenkmäler mit Beschreibung und Angabe der Gefallenen


<http://www.denkmalprojekt.org/inschriften.htm>

Auswanderer

[.castlegarden.org/searcher.php](http://www.castlegarden.org/searcher.php)




<http://www.castlegarden.org/searcher.php>



Staats Archiv Bremen

<http://www.bremer-passagierlisten.de/>



Auswanderer Mittelfranken

<https://www.google.com/search?q=Auswanderer+Mittelfranken&tbm=bks&ei=bvvpW83RB4LiAOQShTAB&start=10&sa=N&biw=1366&bih=662&dpr=1>



Weitere Suche in BLO Bavarica
<https://www.bayerische-landesbibliothek-online.de/bavarica-suche>

GIS (Karten – Geographisches Informationssystem)



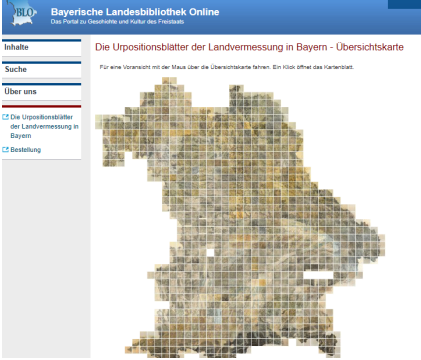
Geodaten bestellen Geoportal Bayern weite

BayernAtlas

Anleitung zum Umgang:
<https://www.ldbv.bayern.de/hilfe.html>

<https://geoportal.bayern.de/bayernatlas>

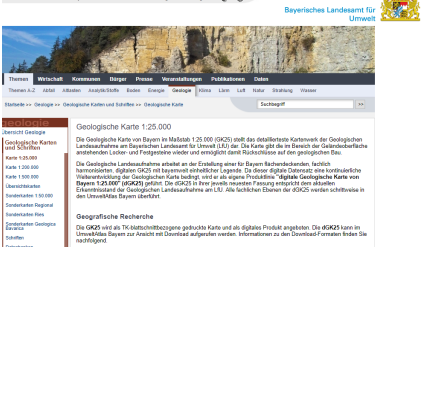
Wichtige Zusatzinformation



Im Bayernatlas ist für die Entstehung der historischen Karten nur der Zeitraum von 1808 – 1864 angegeben. Für die genauere zeitliche Eingrenzung muss man auf die Urpositionskarten bei

<https://www.bayerische-landesbibliothek-online.de/urpositionsblaetter/uebersichtskarte>

zurückgreifen.
 Am unteren Rand ist das genaue Jahr der Aufnahme der Uraufnahmeblätter, die Grundlage für die Urpositionsblätter waren angegeben sowie Revisionen mit Datum, die in der Karte der Uraufnahme in der Farbe Rot, eingezeichnet sind.



Ältere Geologische Karten sind im Bayern-Atlas nur teilweise erfasst oder ohne entsprechende Legende wiedergegeben (Rasterkarte).
 Hier greift man auf die vollständig mit Originalhandbuch downloadbaren Karten bei

https://www.lfu.bayern.de/geologie/geo_karten_schriften/gk25/index.htm

zurück



Links zu ähnlichen WebGIS-basierten Angeboten aus Bayern

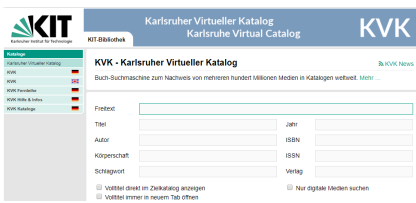
http://rsg.zum.de/wiki/GIS-Unterricht#Themen_aus_Bayern

Weitere Suchmöglichkeiten



Gateway Bayern

https://opacplus.bib-bvb.de/TouchPoint_touchpoint/search.do?methodToCall=switchSearchPage&SearchType=1&emptyFields=true



Karlsruher Virtueller Katalog

<https://kvk.bibliothek.kit.edu/?digitalOnly=0&embedFulltitle=0&newTab=0>

Rechtlicher Hinweis: Auch wenn die Dokumente heruntergeladen werden können, beachten Sie bitte bei Veröffentlichungen von Teilen der Dokumente im WEB oder als Buch/Aufsatz, dass Sie die Bibliotheken um Veröffentlichungsgenehmigung bitten. Dafür können Kosten anfallen.



Hier finden sie lizenzfrei Bilder

https://commons.wikimedia.org/wiki/Main_Page

Bitte beachten Sie die jeweiligen Lizenzbedingungen unter denen das Bild lizenzfrei verwendet werden darf.

Andere digitale Sammlungen finden Sie unter

[Digitale Sammlungen](#)

Ich wünsche viel Freude beim recherchieren.



Wichtige Printliteratur

Jehle, Manfred	2009	Ansbach - Band I	In: Historischer Atlas von Bayern, Kommission für bayerische Landesgeschichte, München 2009, S. 1-643 Schlossbibliothek Ansbach
Jehle, Manfred	2009	Ansbach - Band II	In: Historischer Atlas von Bayern, Kommission für bayerische Landesgeschichte, München 2009, S. 644 – 1098 Schlossbibliothek Ansbach
Dannheimer, H. /Herrmann, F.-R.	1965	Rothenburg o.d.T. Katalog zur Vor- und Frühgeschichte in Stadt- und Landkreis	Verlag M. Lassleben Kallmünz/Opf. Stadtbücherei Rothenburg Schlossbibliothek Ansbach
Huggenberger, Florian	2015	Die Rothenburger Landwehr, in: <u>Rothenburg ob der Tauber - Geschichte der Stadt und ihres Umlandes,</u>	Wissenschaftliche Buch-Gesellschaft, S. 202 – 251 Schlossbibliothek Ansbach Stadtbücherei Rothenburg

Ein persönlicher Weg zur Suche



James Gillray [Public domain], via Wikimedia Commons

